

Document n°4.2 :

Zooms Zonage

# Quinson



## Plan Local d'Urbanisme

**Modification simplifiée n°2**


















### PLU

PLU approuvé par délibération du Conseil Municipal du.....4 juin 2019

Modification simplifiée n°1 approuvée par délibération du Conseil Municipal du .....19 décembre 2022

**Modification simplifiée n°2 prescrite par arrêté municipal du.....3 décembre 2024**

## Légende

	<b>Zone</b>
	<b>Secteur</b>
	<b>Espace boisé classé à conserver ou à créer au titre du R.151-31</b>
	<b>Arbres isolés ou alignements d'arbres et de haies à conserver</b>
	<b>Éléments du patrimoine identifiés au titre du R.151-41</b>
	<b>Bâtiments pouvant faire l'objet d'un changement de destination au titre du R.151-35</b>
	<b>Éléments de paysage définis par les articles L151-19 et R 151-43 du code de l'urbanisme</b>
	<b>Sites et secteurs à protéger pour des motifs d'ordre écologique définis par l'article R151-43 du code de l'urbanisme : pelouses et garrigues</b>
	<b>Sites et secteurs à protéger pour des motifs d'ordre écologique définis par l'article R151-43 du code de l'urbanisme : Le Verdon</b>
	<b>Sites et secteurs à protéger pour des motifs d'ordre écologique définis par l'article R151-43 du code de l'urbanisme : Zones humides</b>
	<b>Terrains cultivés et espaces non bâtis à protéger</b>
	<b>Emplacement réservé pour ouvrage public, voirie, installation d'intérêt général ou espace vert</b>
	<b>Emprises maximales des constructions</b>
	<b>Secteur soumis à une orientation d'aménagement et de programmation (OAP) - Cf Document 3 du PLU</b>
	<b>Cheminement piéton à maintenir ou à créer</b>

# Suppression de l'ER n°6

